

WN.6871.11.2020

Druk Nr 305

Biuro Rady Miejskiej
w Skoczowie

Data wpływu 11.02.2020

Nr

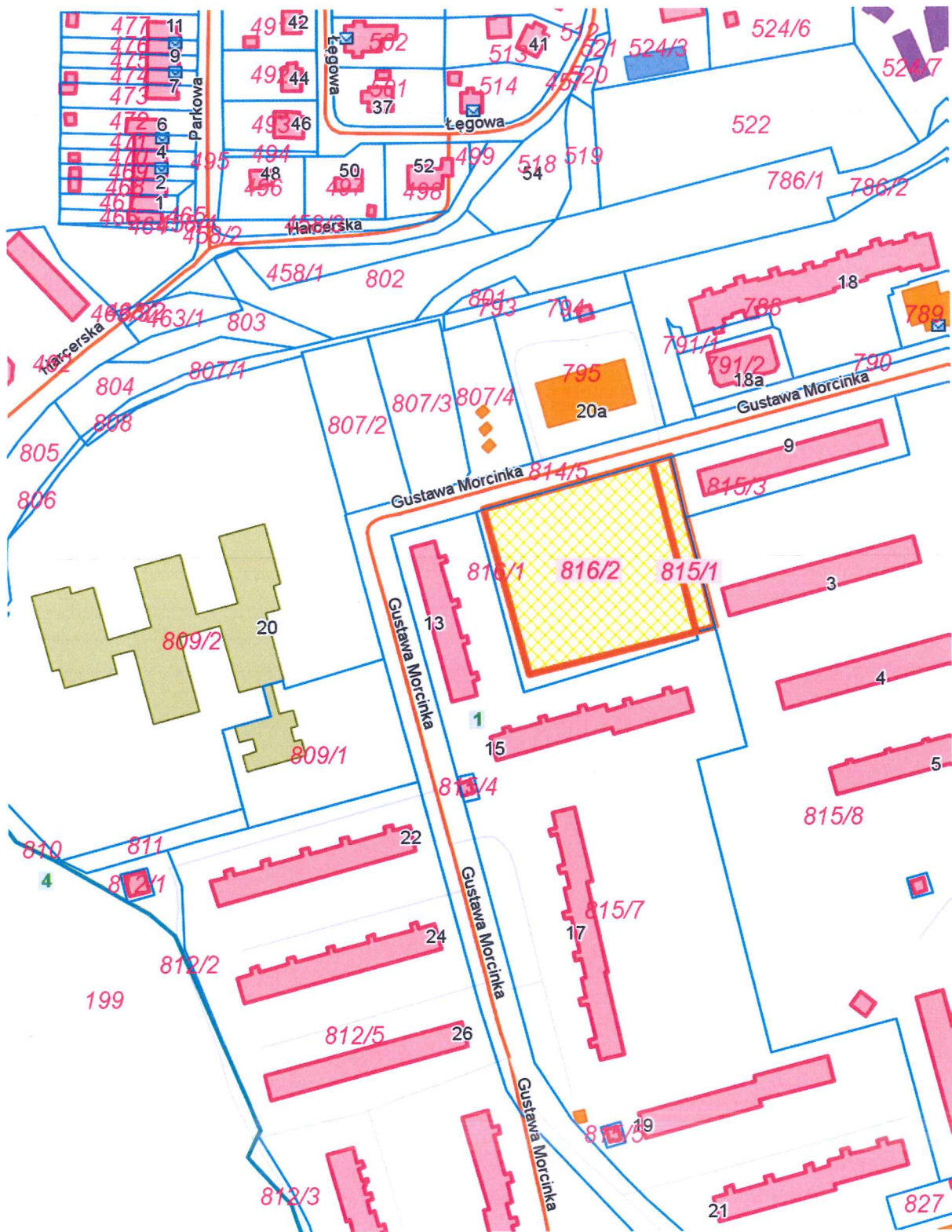
**Komisja Rozwoju Infrastruktury
Komunalnej i Zagospodarowania
Przestrzennego**

W odpowiedzi na wniosek Komisji, przedstawiam propozycje lokalizacji Ośrodka Pomocy Społecznej w Skoczowie.

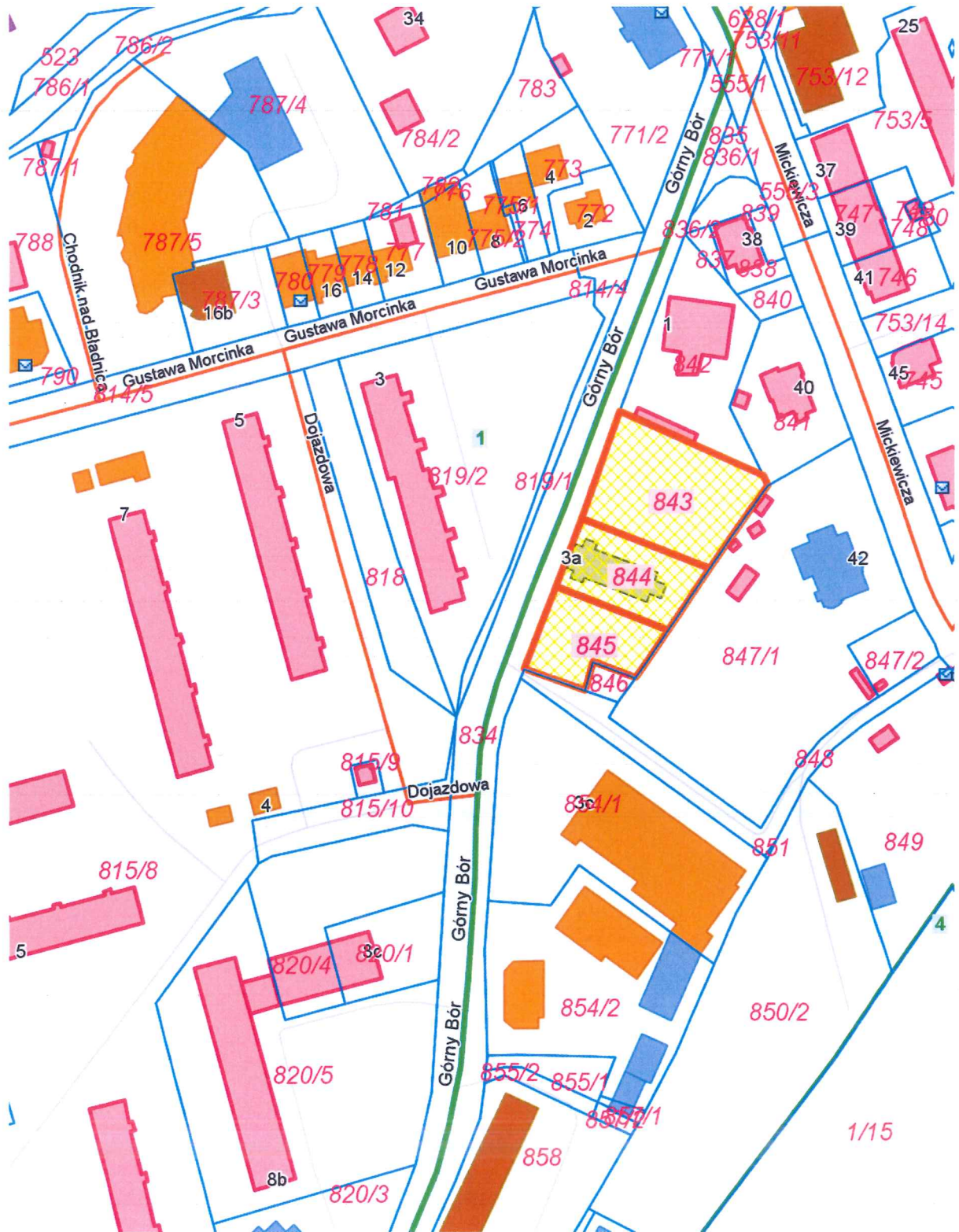
Lp.	Miejscowość/obręb/nr działki Właściciel	Adres	Powierzchnia [ha]	Przeznaczenie w planie miejscowym	Uwagi
1	Skoczów /1/ 816/2 i Skoczów /1/ 815/1 Gmina Skoczów	ul. Gustawa Morcinka	0,5330	Az3 MW – zabudowa mieszkaniowa wielorodzinna	Możliwa lokalizacja usług wbudowany w parter budynków mieszkalnych wielorodzinnych
2	Skoczów /1/ 843, 844, 845 Gmina Skoczów i Skoczowskie Przedsiębiorstwo Komunalne	ul. Górny Bór 3A	0,3054	Az3 MW – zabudowa mieszkaniowa wielorodzinna	Możliwa lokalizacja usług wbudowany w parter budynków mieszkalnych wielorodzinnych
3	Skoczów /1/ 95/1 Gmina Skoczów	ul. Bielska	0,1631	ZP – tereny zieleni urządzonej	Konieczna zmiana mpzp
4	Skoczów /1/ 700/3 Skoczowskie Przedsiębiorstwo Komunalne	ul. Targowa	0,1687	A6U, MN - zabudowa usługowa i mieszkaniowa jednorodzinna	
5	Skoczów /1/ 795 Użytkowanie wieczyste: os. fizyczna Właściciel: Skarb Państwa	ul. Gustawa Morcinka 20a (pawilon TESCO)	0,3049	A13UH,U – usługi handlu detalicznego i hurtowego o powierzchni sprzedażowej maksymalnie 400 m ² oraz inne usługi.	Powierzchnia użytkowa budynku: 646,70m ² , wyłącznie nabycie odpłatne

NACZELNIK
Wydziału Nieruchomości
i Planowania Przestrzennego
mgr inż. arch. Sylwia Żabińska

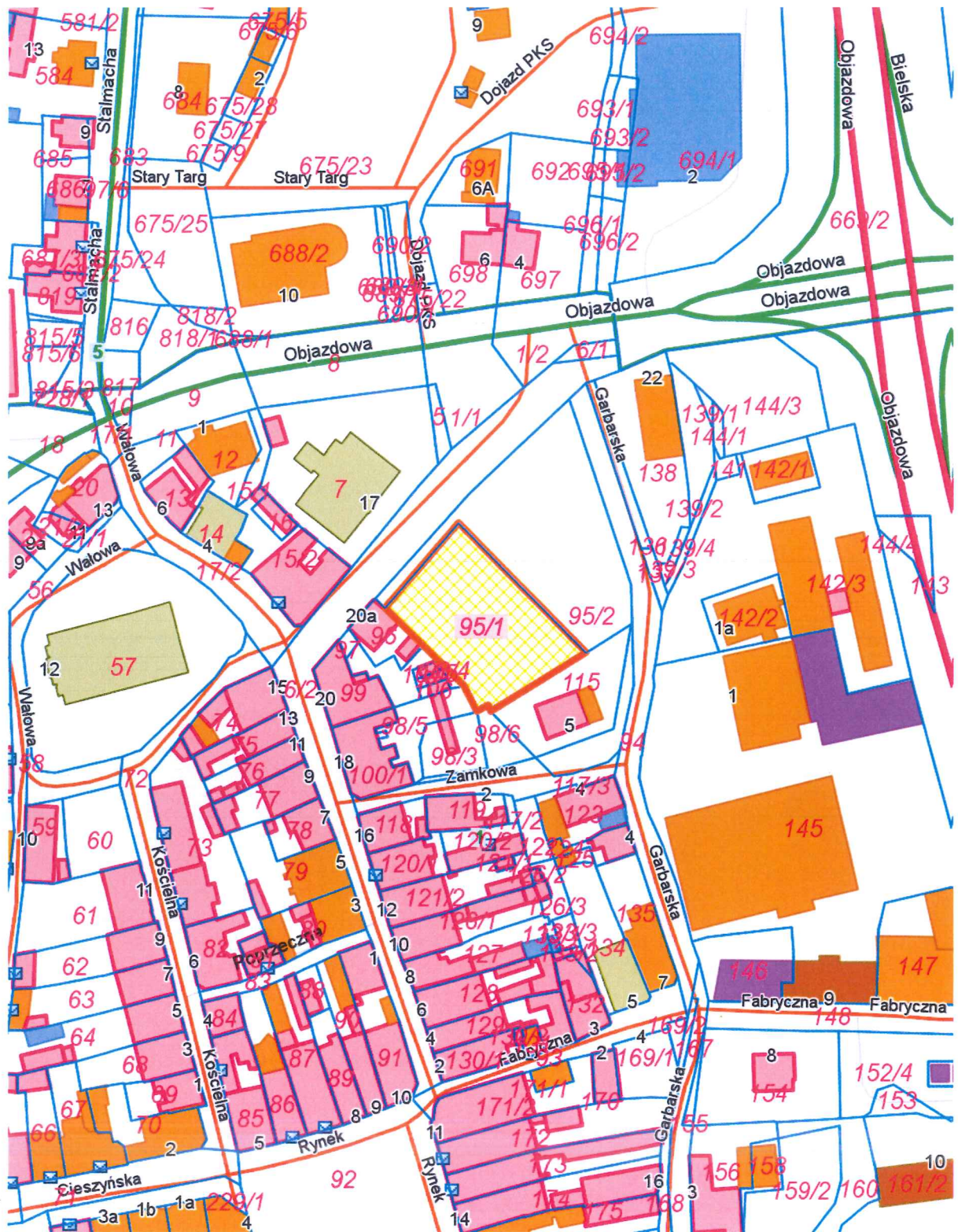
1. Działki 815/1 i 816/2.



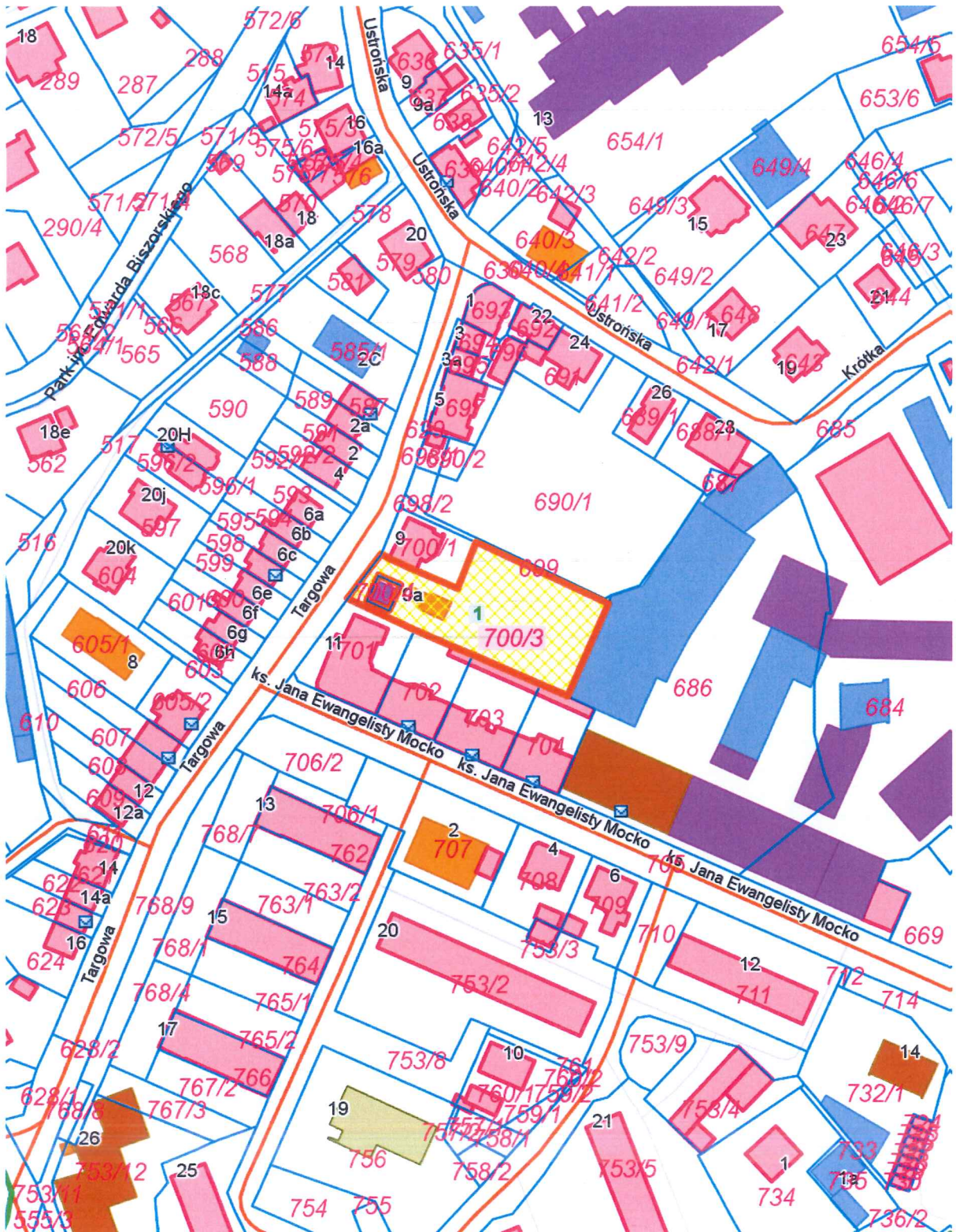
2. Działki nr 843, 844, 845.



3. Działka nr 95/1.



4. Działka nr 700/3.



5. Działka nr 795.

