

Projekt

z dnia 2 lutego 2021 r.

Zatwierdzony przez .....

**UCHWAŁA  
RADY MIEJSKIEJ SKOCZOWA  
NR .....**

**w sprawie**

**ogłoszenia tekstu jednolitego uchwały w sprawie zaliczenia dróg na terenie Gminy Skoczów do kategorii dróg gminnych i ustalenia ich przebiegu**

Na podstawie art.16 ust. 3 i ust. 4 ustawy z dnia 20 lipca 2000 r. o ogłaszaniu aktów normatywnych i niektórych innych aktów prawnych (tekst jednolity Dz.U. 2019 r. poz. 1461), art. 18 ust.2 pkt 15 ustawy z dnia 8 marca 1990 r. o samorządzie gminnym (tekst jednolity Dz.U. 2020 r. poz. 713 z późn. zm.)

**Rada Miejska Skoczowa  
uchwała:**

§ 1. 1. Ogłasza się tekst jednolity Uchwały Nr XII/99/2015 Rady Miejskiej Skoczowa z dnia 22 września 2015 r. w sprawie zaliczenia dróg na terenie Gminy Skoczów do kategorii dróg gminnych i ustalenia ich przebiegu.


2. Ogłoszenie, o którym mowa w ust. 1, nastąpi w formie Obwieszczenia Rady Miejskiej Skoczowa, które stanowi załącznik do niniejszej uchwały.

3. Obwieszczenia podlega ogłoszeniu w Dzienniku Urzędowym Województwa Śląskiego.

4. Uchwała podlega podaniu do publicznej wiadomości poprzez wywieszenie na tablicy ogłoszeń w Urzędzie Miejskim w Skoczowie oraz zamieszczenie jej treści w Biuletynie Informacji Publicznej Gminy Skoczów.

§ 2. Wykonanie uchwały powierza się Burmistrzowi Miasta.

§ 3. Uchwała wchodzi w życie z dniem podjęcia.

RADCA PRAWNY  
  
Karolina Ryncarz

Załącznik Nr 1 do uchwały Nr .....  
Rady Miejskiej Skoczowa  
z dnia .....

**Obwieszczenie  
Rady Miejskiej Skoczowa**

z dnia .....

**w sprawie ogłoszenia tekstu jednolitego w sprawie zaliczenia dróg na terenie Gminy Skoczów do kategorii dróg gminnych i ustalenia ich przebiegu**

1. Na podstawie art.16 ust. 3 i ust. 4 ustawy z dnia 20 lipca 2000 r. o ogłaszaniu aktów normatywnych i niektórych innych aktów prawnych (tekst jednolity Dz.U. 2019 r. poz. 1461), ogłasza się w załączniku do niniejszego obwieszczenia tekst jednolity uchwały Nr XII/99/2015 Rady Miejskiej Skoczowa z dnia 22 września 2015 r. w sprawie zaliczenia dróg na terenie Gminy Skoczów do kategorii dróg gminnych i ustalenia ich przebiegu (Dz. Urz. Woj. Śl z 2015 r. poz. 5072) z uwzględnieniem zmian wprowadzonych:

uchwałą Nr IX/95/2019 Rady Miejskiej Skoczowa z dnia 28 sierpnia 2019 r. w sprawie zmiany Uchwały Nr XII/99/2015 Rady Miejskiej Skoczowa z dnia 22 września 2015 r. w sprawie zaliczenia dróg na terenie Gminy Skoczów do kategorii dróg gminnych i ustalenia ich przebiegu (Dz. Urz. Woj. Śl z 2019 r. poz. 6192);

2. Podany w załączniku do niniejszego obwieszczenia tekst jednolity uchwały nie obejmuje:

1) § 2, § 3 uchwały nr IX/95/2019 Rady Miejskiej Skoczowa z dnia 28 sierpnia 2019 r. w sprawie zmiany uchwały nr XII/99/2015 Rady Miejskiej Skoczowa z dnia 22 września 2015 r. w sprawie zaliczenia dróg na terenie Gminy Skoczów do kategorii dróg gminnych i ustalenia ich przebiegu (Dz. Urz. Woj. Śl z 2019 r. poz. 6192), które stanowią:

a) „§ 2. Wykonanie uchwały powierza się Burmistrzowi Miasta Skoczowa. ”

b) „§ 3. Uchwała wchodzi w życie po upływie 14 dni od dnia jej ogłoszenia w Dzienniku Urzędowym Województwa Śląskiego.”

RADCA PRAWNY  
  
Karolina Rencus

**UCHWAŁA Nr XII/99/2015  
RADY MIEJSKIEJ SKOCZOWA**

z dnia 22 września 2015 r.

**w sprawie sprawie zaliczenia dróg na terenie Gminy Skoczów do kategorii dróg gminnych  
i ustalenia ich przebiegu**

Na podstawie art. 18 ust. 2 pkt. 15 ustawy z dnia 8 marca 1990 roku o samorządzie gminnym (tekst jednolity Dz. U. z 2020 r. poz. 713 z późn. zm.) oraz art. 7 ustawy z dnia 21 marca 1985r. o drogach publicznych (tekst jednolity Dz. U. z 2020 r. poz. 470 z późn. zm. ), po zasięgnięciu opinii Zarządu Powiatu Cieszyńskiego

**Rada Miejska Skoczowa  
uchwala, co następuje**

§ 1. Zalicza się do kategorii dróg gminnych ulice:

1. w Skoczowie:

- Czekoladowa,
- Kolorowa,
- Morelowa,

2. w Sołectwie Bładnice:

- Bładnicka,
- Gazdowska,
- Harbutowicka,
- Jana Chmiela,
- Poziomkowa,
- Przelotowa,
- Rumiankowa,
- Trzy Dęby,
- Unijna,
- Wiejska,

3. w Sołectwie Kiczyce:

- Cedrowa,
- Długa,
- Graniczna,
- Grodzka,
- Kolejowa,
- Kuśnierska,
- Olchowa,
- Orłowa,
- Perłowa,
- Piękna,
- Prosta,

- Sosnowa,
- Świerkowa,
- Wesoła,
- Wiosenna,
- Złota,

4. w sołectwie Kowale:

- Bławatkowa
- Brzeziny
- Dolny Bór
- Młodzieżowa
- Piaskowa
- Pisarnik
- Pożarnicza
- Prezydencka
- Śliczna
- Wiatrów

5. w sołectwie Pogórze:

- Biały Krzyż
- Biegaczy
- Dębina
- Dworcowa
- Dzielowy
- Goruszki
- Górna
- Grodziecka
- Kęпки
- Krosowa
- Krucza
- Ks. Stanisława Gawłasa
- Lipowa
- Ogrodników
- Podgórska
- Pustki
- Sąsiedzka
- Sielska
- Skarpa
- Skrajna
- Stary Młyn
- Szczęśliwa
- Śnieżna

- Wąska
- Wierzbowa
- Wspaniała
- Zalesie
- Zamek
- Zgodna

6. w sołectwie Wilamowice:

- Zajęcza

7. w sołectwie Wiślica

- Dołki
- Leśna Dolina
- Malownicza
- Polnych Kwiatów
- Północna
- Stadionowa
- Szostoka
- Ślusarska
- Willowa
- Wolności
- Zakole

§ 2. Ustala się przebieg dróg wskazanych w §1 zgodnie z załącznikami nr 1 - 14.

§ 3. Wykonanie uchwały powierza się Burmistrzowi Miasta Skoczowa.

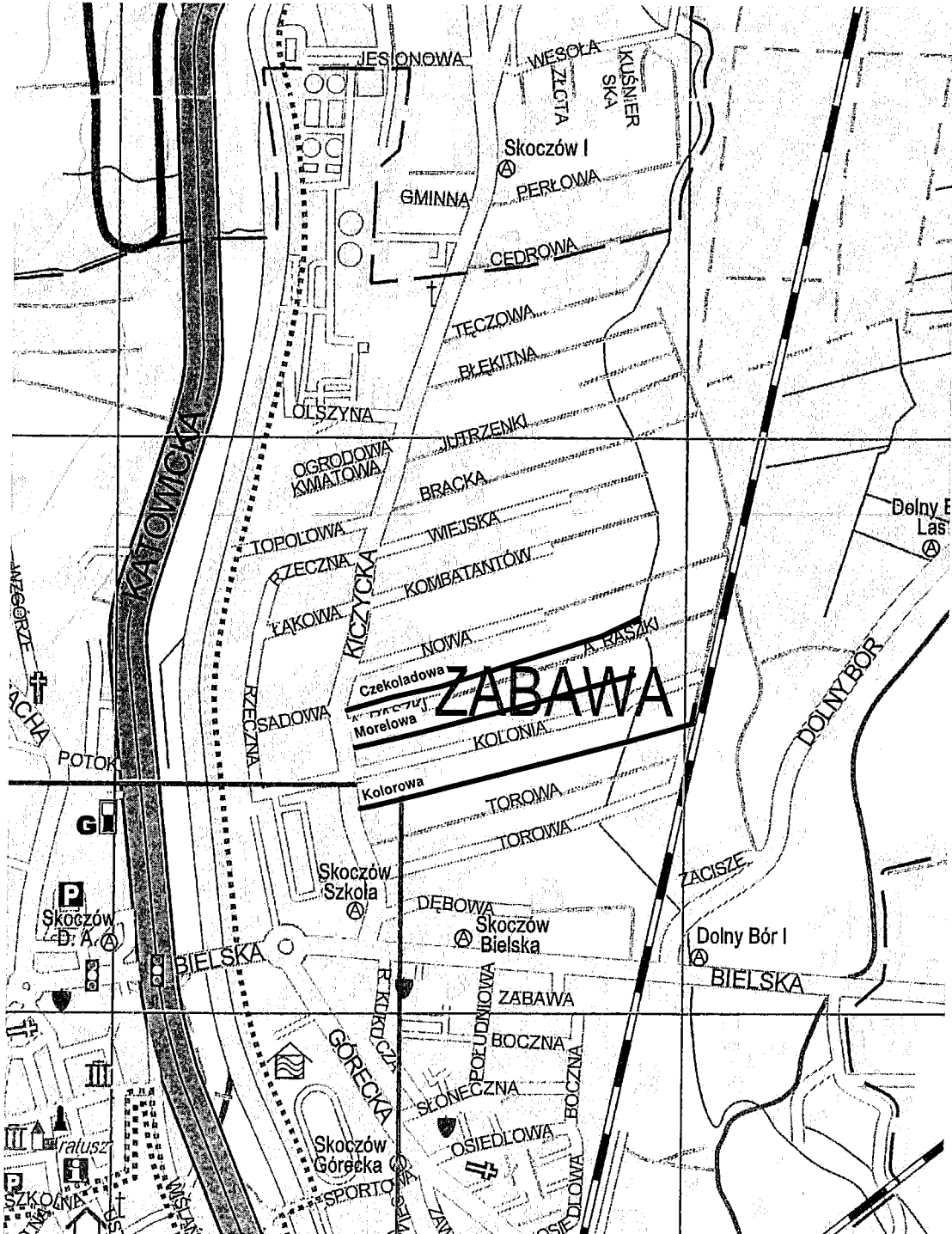
§ 4. Uchwała wchodzi w życie po upływie 14 dni od jej ogłoszenia w Dzienniku Urzędowym Województwa Śląskiego.

Załącznik Nr 1 do Uchwały Nr XII/99/2015 Rady  
Miejskiej Skoczowa  
z dnia 22 września 2015 r.

**Wykaz dróg w Skoczowie**

<b>Nazwa (ulica)</b>	<b>Przebieg</b>	<b>Długość [km]</b>
Czekoladowa	# ul. Kiczycza - gr. dz. 390/17	0,544
Kolorowa	# ul. Kiczycza - gr. dz. 527/21	0,668
Morelowa	# ul. Kiczycza - gr. dz. 431/2	0,451

Wykaz graficzny dróg w Skoczowie

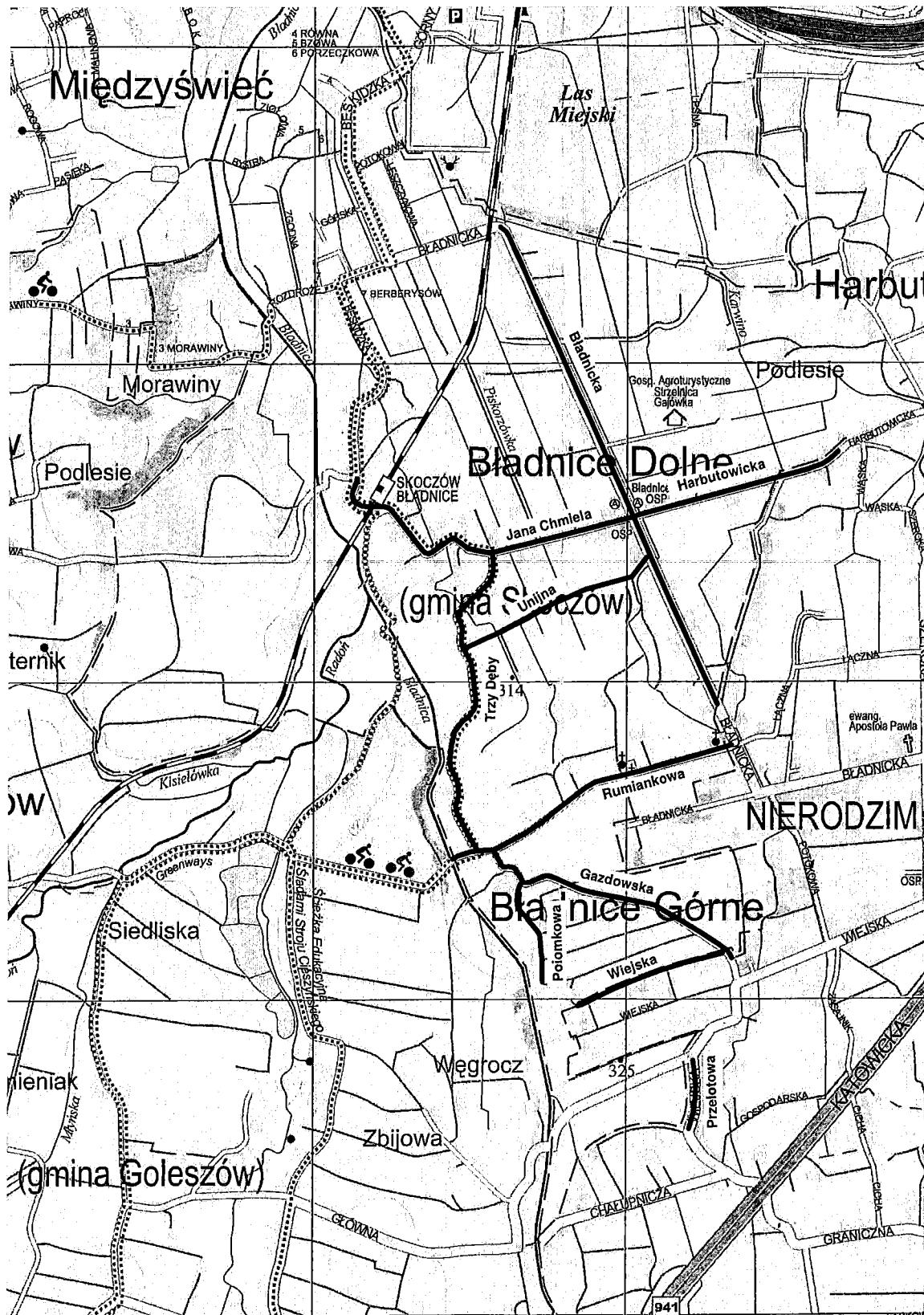


**Wykaz dróg w sołectwie Bładnice**

<b>Nazwa (ulica)</b>	<b>Przebieg</b>	<b>Długość [km]</b>
Bładnicka	# gr. dz. 358/2 (Międzyzwieć) - gr. dz. 487/3	1,677
Gazdowska	# ul. Rumiankowa - gr. dz. 171	0,891
Harbutowicka	# ul. Bładnicka - gr. dz. 490	0,674
Jana Chmiela	# ul. Beskidzka - # ul. Bładnicka	1,090
Poziomkowa	# ul. Gazdowska - gr. dz. 176	0,376
Przelotowa	# ul. Rowerowa - gr dz. 163/1	0,245
Rumiankowa	gr. dz. 499/2 - # ul. Bładnicka	0,985
Trzy Dęby	# ul. Jana Chmiela - # ul. Rumiankowa	1,050
Unijna	# ul. Trzy Dęby - # ul. Bładnicka	0,681
Wiejska	# ul. Gazdowska - gr dz. 164	0,551



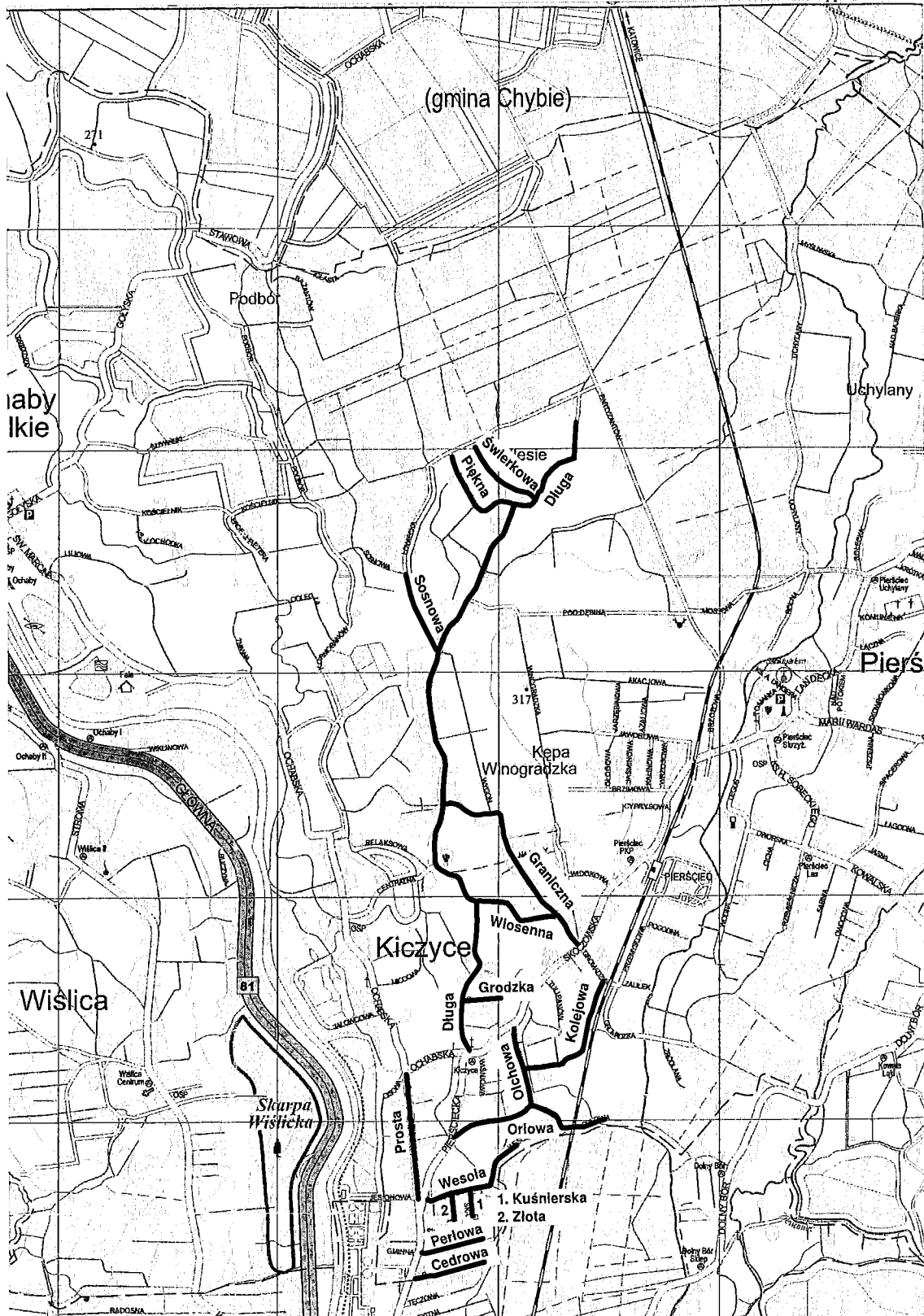
Wykaz graficzny dróg w sołectwie Bładnice



**Wykaz dróg w sołectwie Kiczyce**

<b>Nazwa (ulica)</b>	<b>Przebieg</b>	<b>Długość [km]</b>
Cedrowa	# ul. Kiczycka - gr. dz. 194/2	0,275
Długa	gr. dz. 1217/2 - # ul. Pierściecka	3,258
Graniczna	# ul. Długa - # ul. Skoczowska	1,000
Grodzka	# ul. Długa - gr. dz. 1180	0,159
Kolejowa	# ul. Gromadzka - ul. Olchowa	0,605
Kuśnierska	# ul. Wesoła - gr.dz. 229/1	0,098
Olchowa	# ul. Pierściecka - # ul. Orłowa	0,367
Orłowa	# ul. Pierściecka - gr. dz. 271/5	0,777
Perłowa	# ul. Pierściecka - gr. dz. 1168/2	0,220
Piękna	# ul. Długa - gr. dz. 1213/3	0,457
Prosta	# ul. Ochabska - # ul. Pieściecka	0,638
Sosnowa	gr. dz. 1206 - # ul. Długa	0,381
Świerkowa	# ul. Długa - gr. dz. 1215/1	0,378
Wesoła	# ul. Pierściecka - gr. dz. 50/3 (obręb 2)	0,489
Wiosenna	# ul. Długa - # ul. Graniczna	0,433
Złota	# ul. Wesoła - gr. dz. 223/36	0,095

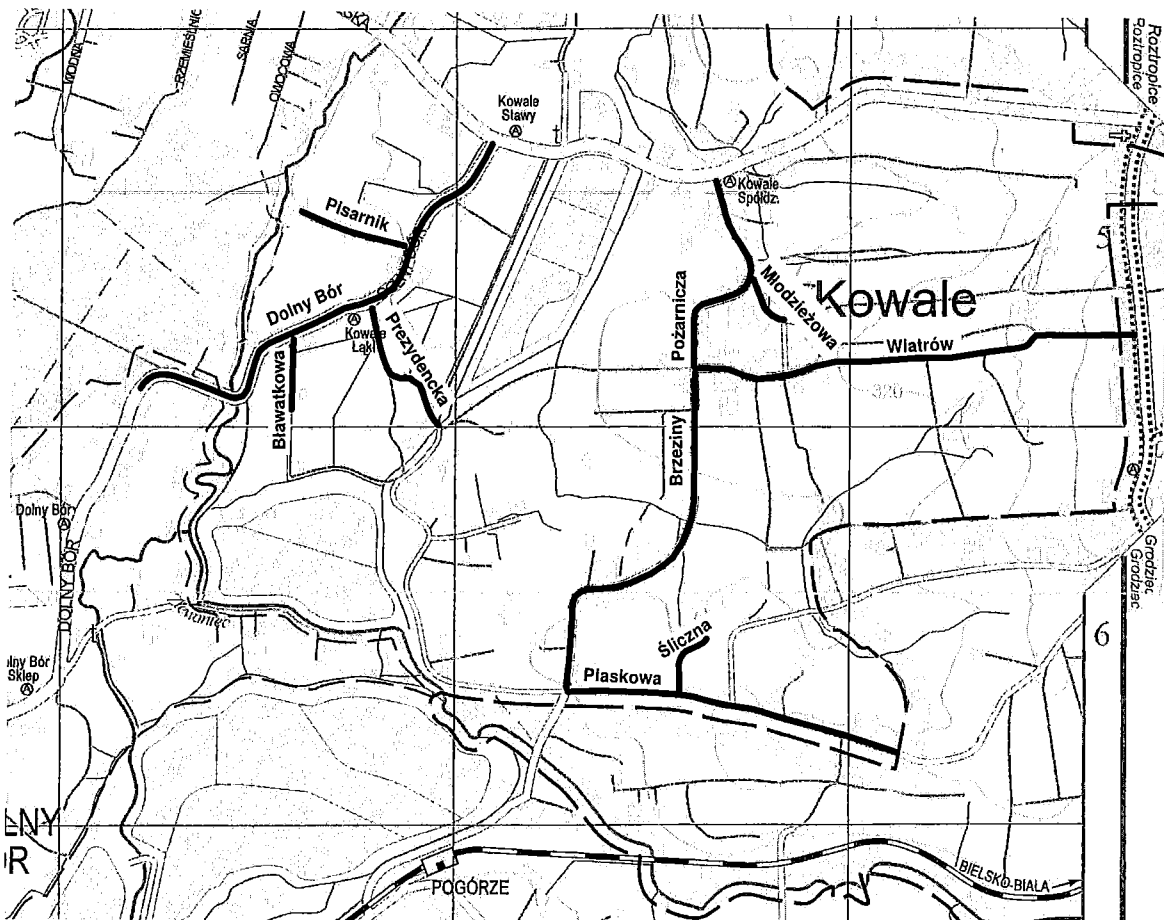
Wykaz graficzny dróg w sołectwie Kiczyce



**Wykaz dróg w sołectwie Kowale**

<b>Nazwa (ulica)</b>	<b>Przebieg</b>	<b>Długość [km]</b>
Bławatkowa	# ul. Dolny Bór - gr. dz. 311/14	0,190
Brzeziny	# ul. Pożarnicza - # ul. Graniczna	0,998
Dolny Bór	# ul. Kowali - # ul. Dolny Bór (dz. nr 383/2)	1,279
Młodzieżowa	# ul. Pożarnicza - gr. dz. 821/19	0,175
Piaskowa	# ul. Prezydencka - gr. dz. 820/1	0,872
Pisarnik	# ul. Dolny Bór - gr. dz. 354/4	0,301
Pożarnicza	# ul. Kowali - # ul. Brzeziny	0,598
Prezydencka	# ul. Dolny Bór - gr. dz. 841/2	0,378
Śliczna	# ul. Piaskowa - gr. dz. 576/9	0,173
Wiatrów	# ul. Pożarnicza - # ul. Centrala (Bielowicko)	1,157

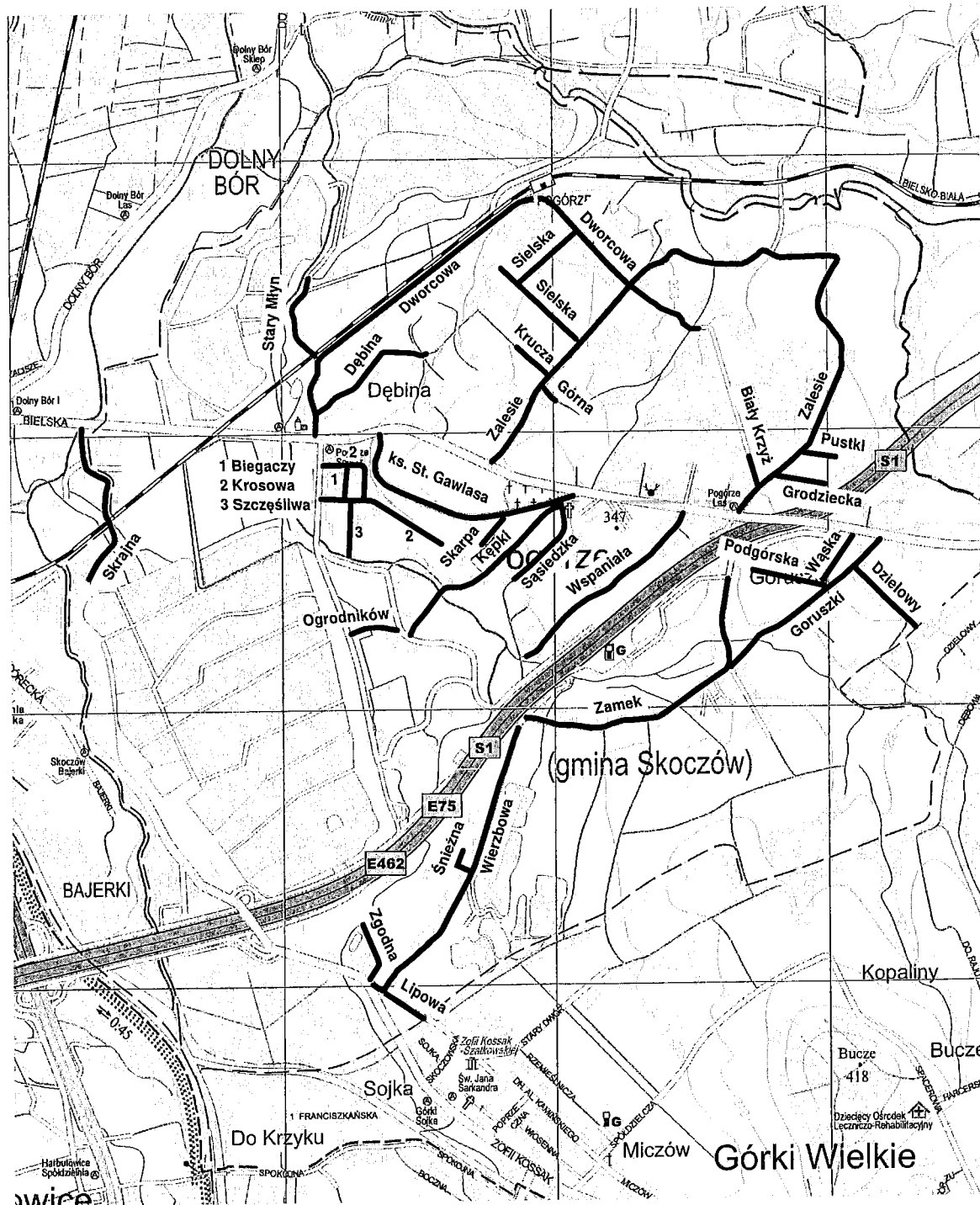
**Wykaz graficzny dróg w sołectwie Kowale**



**Wykaz dróg w sołectwie Pogórze**

Nazwa (ulica)	Przebieg	Długość [km]
Biały Krzyż	# ul. Zalesie - gr. dz. 988/5	0,127
Biegaczy	# ul. Krosowa - # ul. Krosowa	0,110
Dębina	# ul. Dworcowa - gr. dz. 1300	0,512
Dworcowa	# ul. Bielska - gr. 1306/4	1,309
Dworcowa	gr.dz. 930/101 i 930/13 - gr.dz. 961/8	0,726
Dzielowy	# ul. Goruszki - gr. dz. 767/7	0,353
Goruszki	# ul. Zamek - # ul. Bielska	0,772
Górna	# ul. Zalesie - gr. dz. 944/3	0,089
Grodziecka	# ul. Zalesie - gr. dz. 790/65	0,194
Kęпки	# ul. Sąsiedzka - # ul. Zamek	0,757
Krosowa	# ul. Zamek - gr. dz. 526/95	0,499
Krosowa	# ul. Zamek - # ul. Krosowa	0,287
Krucza	# Zalesie - gr. dz. 930/78	0,146
Ks. Stanisława Gawłasa	# ul. Bielska - # ul. Bielska (kościół)	0,948
Lipowa	# ul. Wierzbowa - gr. dz. 1255/2 (gr. gmin)	0,246
Ogrodników	# ul. Górne Stawy - # ul. Zamek	0,196
Podgórska	# ul. Goruszki - gr. dz. 771/7	0,295
Pustki	# ul. Zalesie - gr. dz. 790/2	0,164
Sąsiedzka	# ul. Ks. Stanisława Gawłasa - gr. posesji nr 10	0,335
Sielska	# ul. Dworcowa - gr. dz. 930/79	0,285
Sielska	gr. dz. 930/11 - # ul. Zalesie	0,425
Skarpa	# ul. Ks Stanisława Gawłasa - gr. dz. 582/1	0,185
Skrajna	# ul. Bielska - gr. dz. 497/4	0,568
Stary Młyn	# ul. Dworcowa - gr. dz. 1132/3	0,388
Szczęśliwa	# ul. Krosowa - gr. dz. 526/70	0,224
Śnieżna	# ul. Wierzbowa - gr. dz. 182/29	0,134
Wąska	# ul. Bielska - # ul. Podgórska	0,203
Wierzbowa	# ul. Górecka - gr. dz. 1256/5	1,140
Wspaniała	# ul. Bielska - gr. dz. 1282/4	0,833
Zalesie	# ul. Bielska (kościół) - # ul. Bielska	2,820
Zamek	gr. dz. 159/21 i 1259/12 (ul. Wierzbowa) - gr. dz. 1284/10 (# ul. Czereśniowa)	1,059
Zgodna	# ul. Górecka - gr. dz. 213/5	0,198

Wykaz graficzny dróg w sołectwie Pogórze



**Wykaz dróg w sołectwie Wilamowice**

<b>Nazwa (ulica)</b>	<b>Przebieg</b>	<b>Długość [km]</b>
Zajęcza	# ul. Spółdzielcza - gr. dz. 317	0,366



Załącznik Nr 12 do Uchwały Nr XII/99/2015 Rady Miejskiej Skoczowa  
z dnia 22 września 2015 r.

**Wykaz graficzny dróg w sołectwie Wilamowice**



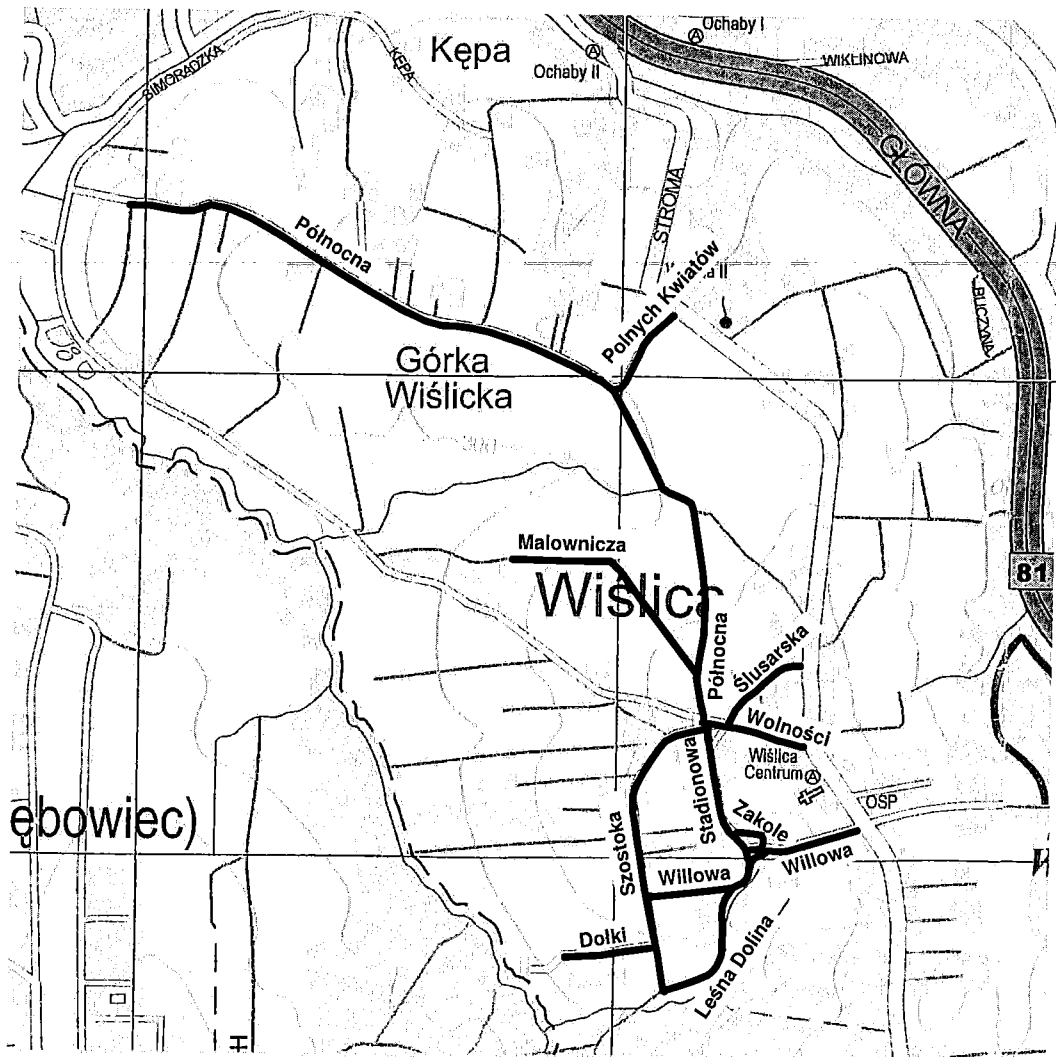
**Wykaz dróg w solectwie Wiślica**

Nazwa (ulica)	Przebieg	Długość [km]
Dołki	# ul. Szostoka - gr. dz. 247/9	0,195
Leśna Dolina	# ul. Willowa - # ul. Szostoka	0,292
Malownicza	# ul. Północna - wjazd do posesji nr 53	0,495
Polnych Kwiatów	# ul. Stroma - # ul. Północna	0,205
Północna	# ul. ul. Wolności - gr. dz. 809	1,854
Stadionowa	# ul. Wolności - # ul. Willowa (gr. dz. 789/1) <sup>1)</sup>	0,313
Szostoka	# ul. Stadionowa - # ul. Leśna Dolina	0,635
Ślusarska	# ul. Powiatowa - # ul. Wolności	0,227
Willowa	# ul. Powiatowa - # ul. Szostoka	0,526
Wolności	# ul. Stadionowa - # ul. Powiatowa	0,228
Zakole	# ul. Stadionowa - # ul. Willowa, # ul. Willowa - # ul. Stadionowa <sup>2)</sup>	0,129

<sup>1)</sup> w brzmieniu ustalonym przez § 1 tiret pierwszym uchwały Nr IX/95/2019 Rady Miejskiej Skoczowa z dnia 28 sierpnia 2019 r. w sprawie zmiany Uchwały Nr XII/99/2015 Rady Miejskiej Skoczowa z dnia 22 września 2015 r. w sprawie zaliczenia dróg na terenie Gminy Skoczów do kategorii dróg gminnych i ustalenia ich przebiegu (Dz. Urz. Woj. Śl z 2019 r. poz. 6192), który wszedł w życie z dniem 24.09.2019 r.

<sup>2)</sup> w brzmieniu ustalonym przez § 1 tiret drugie uchwały Nr IX/95/2019 Rady Miejskiej Skoczowa z dnia 28 sierpnia 2019 r. w sprawie zmiany Uchwały Nr XII/99/2015 Rady Miejskiej Skoczowa z dnia 22 września 2015 r. w sprawie zaliczenia dróg na terenie Gminy Skoczów do kategorii dróg gminnych i ustalenia ich przebiegu (Dz. Urz. Woj. Śl z 2019 r. poz. 6192), który wszedł w życie z dniem 24.09.2019 r.

Wykaz graficzny dróg w sołectwie Wiślica



## Uzasadnienie

Konieczność podjęcia uchwały w sprawie ogłoszenia tekstu jednolitego uchwały w sprawie zaliczenia dróg na terenie Gminy Skoczów do kategorii dróg gminnych i ustaleniu ich przebiegu wynika z art. 16 ustawy z dnia 20 lipca 2000 r. o ogłaszaniu aktów normatywnych i niektórych innych aktów prawnych, zgodnie z którym organy jednostki samorządu terytorialnego zobowiązane są do ogłaszania tekstów jednolitych znowelizowanych aktów prawa miejscowego nie rzadziej niż raz na 12 miesięcy.

Dotyczy uchwały Nr XII/99/2015 Rady Miejskiej Skoczowa z dnia 22 września 2015 r. w sprawie zaliczenia dróg na terenie Gminy Skoczów do kategorii dróg gminnych i ustaleniu ich przebiegu (Dz. Urz. Woj. Śl. z 2015 r. poz. 5072) z uwzględnieniem zmian wprowadzonych uchwałą Nr IX/95/2019 Rady Miejskiej Skoczowa z dnia 28 sierpnia 2019 r. w sprawie zmiany uchwały Nr XII/99/2015 Rady Miejskiej Skoczowa z dnia 22 września 2015 r. w sprawie wysokości stawek opłat za zajęcie pasa drogowego (Dz. Urz. Woj. Śl. z 2019 r. poz. 6192).

W. M. BURMISTRZA

*Andrzej Bubnicki*  
Z-ca Burmistrza

DYREKTOR  
Miejskiego Zarządu Dróg  
w Skoczowie

*Inż. Piotr Hanzel*